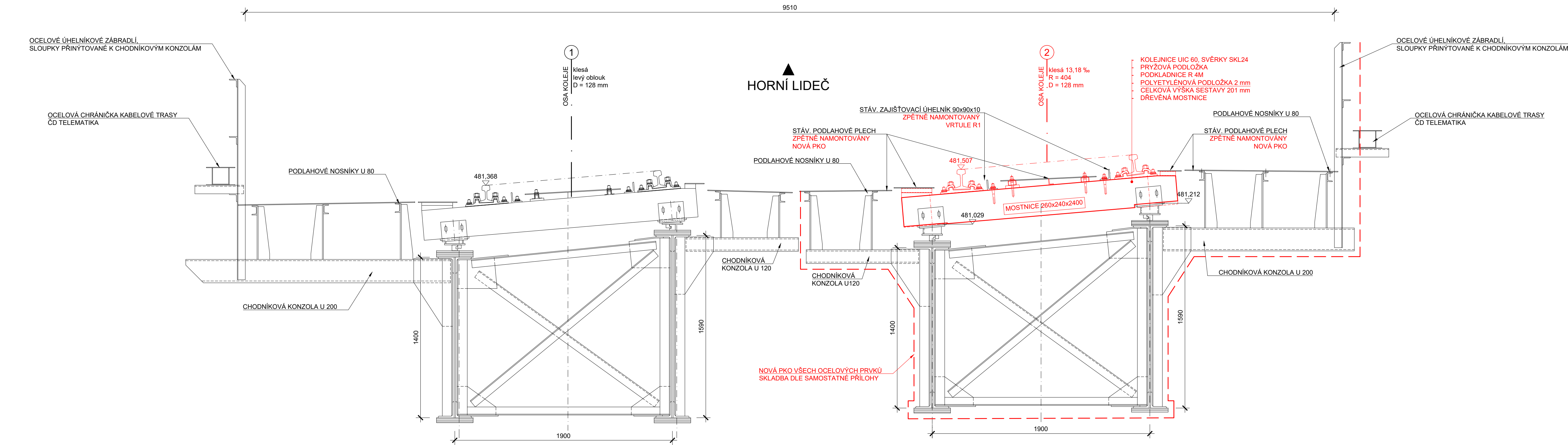
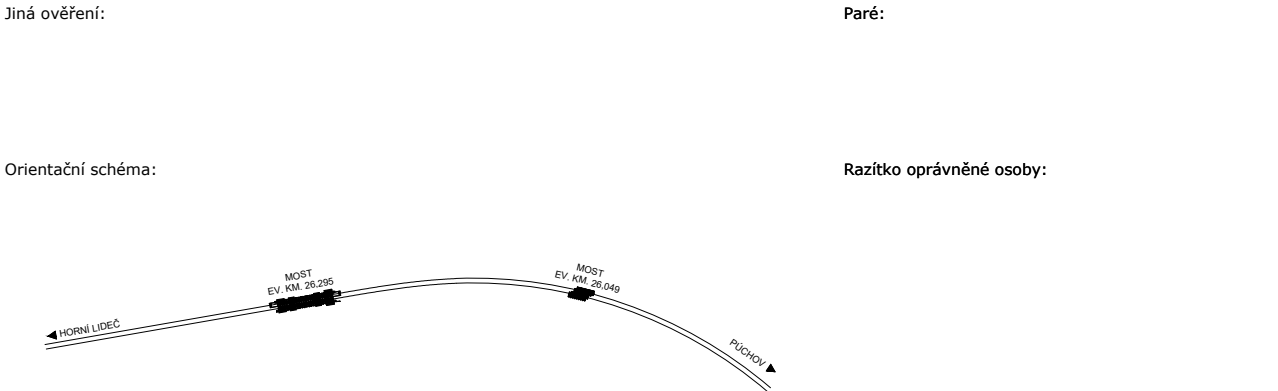


Púchov (ŽSR) - Horní Lideč, železniční most v ev. km. 26,049


PŘÍČNÝ ŘEZ " B -B " M 1:20,  
VČ. NADVÝŠENÍ KOLEJE




SOUŘADNICOVÝ SYSTÉM: S-JTSK  
VÝŠKOVÝ SYSTÉM: Bpv



Podpis:			Datum:
Revize:	Datum:	Popis:	Kontroloval:
001	19.3.2025	Dokumentace se zapracováními připomínkami	Ing. František Kortus
-	-	-	-
-	-	-	-
-	-	-	-

Stavebník/Investor:	<b>Správa železnic, státní organizace</b>	
Adresa:	Dlážděná 1003/7, 110 00 Praha 1	
Zástupce investora:	Oblastní ředitelství Ostrava	
Adresa:	Muglinovská 1038/5, 702 00 Ostrava	

Zhotovitel díla:	<b>DIPONT s.r.o.</b>	
Adresa:	Klíšská 1432/18 400 01 Ústí nad Labem	
Kontakt:	T: +420 475 201 724 E: dipont@dipont.cz	
Hlavní projektant (HIP):	Ing. František Kortus	Specialista: Ing. Martin Pišek

Název stavby/akce:	<b>Cyklická obnova trati v úseku Horní Lideč - Horní Lideč státní hranice - most km 26,049</b>	Označení investora: VZ63524124
		Označení zhotovitele: D24016
Název části:	Dokumentace objektů	Označení části: D
Název objektu/díle části:	Most v km 26,049	Označení objektu/komplexu:
		Řada Úsek Řazení Podobjekt
		SO141 11 01
Název přílohy:	DISPOZICE NOVÉHO STAVU	Díle část: Typ: Číslo přílohy:
	PŘÍČNÝ ŘEZ B-B	D.1 2 02.3
Název díle části přílohy:		
Odpovědný projektant:	Zpracovatel přílohy: Ing. František Kortus	Měřítko: 1:20
Kraj:	Katastrální území: Horní Lideč [643351]	Formáty: 5xA4
Zlínský kraj		TUDU: 2363 06
Stupeň dokumentace: Část:		Stupeň dokumentace: PDPS
Objekt:		Smluvní datum zpracování: 11/2024
Označení investora:		Revize:
V 2 6 3 5 2 4 1 2 4		P 0 1 P 5 0 1 1 X S 0 1 4 1 1 1 0 1 X X X 2 0 2 3 0 1